




Baltijos pr., Šilutės pl. (įskaitant ruožą į Dubysos g. įvažiavimą) ir Vilniaus pl. Žiedinės sankryžos Klaipėdos m. rekonstravimo projektas

## STATINIO PROJEKTO PAVADINIMAS (PAGAL SUTARTĮ)

|                                 |   |
|---------------------------------|---|
| STATINIO (STATINIŲ) PAVADINIMAS | Pėsčiųjų ir dviračių tako nuo viaduko esančio sklype kad. Nr.2101/7001:8 iki Pramonės g. Klaipėdoje, statybos projektas                                 |
| STATINIO PROJEKTO NUMERIS       | 8653-00-TP  |
| UŽSAKOVAS (STATYTOJAS)          | Klaipėdos miesto savivaldybė<br>Liepų g. 11, LT-91502 Klaipėda  |
| STATINIO KATEGORIJA             | Nesudėtingasis statinys   |
| PROJEKTO ETAPAS                 | Techninis projektas   |
| PROJEKTO DALIS                  | Bendrosios, Susisiekimo, Pasirengimo statybai ir statybos darbų organizavimo dalies priedas Nr. 1. Inžineriniai topografiniai (geodeziniai) tyrinėjimai |
| BYLOS ŽYMUO                     | BD/S/SO-01.02   |
| BYLOS LAIDA                     | 0   |
| IŠLEIDIMO DATA                  | 2020-12   |



| PROJEKTUOTOJAS     | KVALIF. PATVIRT. DOK. NR. | PAREIGOS                           | VARDAS, PAVARDĖ     |   |
|--------------------|---------------------------|------------------------------------|---------------------|---|
| UAB „Kelprojektas“ |                           | Klaipėdos kelių sektoriaus vadovas | Dovydas Banys       |  |
|                    | 35181                     | Statinio projekto vadovė           | Anastasija Potapova |  |
|                    | 33282                     | Statinio projekto dalies vadovas   | Rimantas Valančius  |  |

18MG833ICU




**STAMBAUS MASTELIO TOPOGRAFINIŲ PLANŲ DERINIMO ŽINIARAŠTIS (TOPD)**

| <b>Eil.<br/>Nr.</b> | <b>Suderintos<br/>teritorijos unikalus<br/>Nr.</b> | <b>Topo plano atlikimo vieta</b> | <b>Data</b> |
|---------------------|--|----------------------------------|-------------|
| 1.                  | 21:20:1837   | Klaipėdos m. sav., Vilniaus pl.  | 2020-10-16  |
| 2.                  | 21:20:2299   | Klaipėdos m. sav., Vilniaus pl.  | 2020-12-08  |



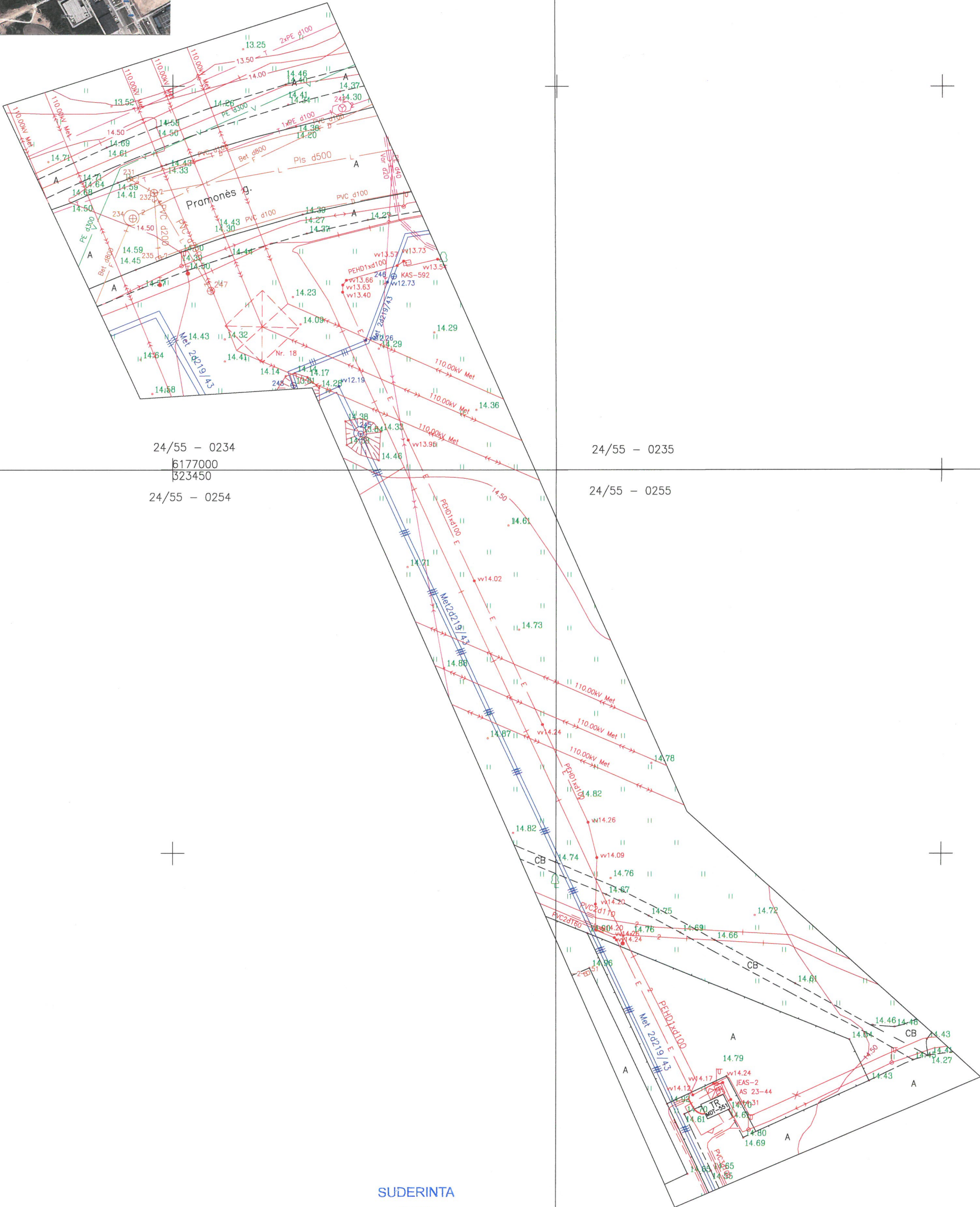
SUDERINTA  
TOPD  
SISTEMOJE  
r. 21:20:1837

|                              |   |                                 |   |            |
|------------------------------|---|---------------------------------|---|------------|
| OBJEKTAS                     | 219132                                  | Klaipėdos m. sav., Vilniaus pl. |   |            |
| KOORDINACIJĄ SISTEMA: LKS-84 |   | AUKŠČIŲ SISTEMOS: 13507         |   |            |
| UAB "GEOSMART"               | Kvalifikacijos pažymėjimo Nr. IGRV-1582 |                                 |  |            |
| VARDAS IR PAVARDE            |   | PARAŠAS                         |   | DATA       |
| Jm direktorius               |   | Zilvinas Domarkas               |   | 2020 08 25 |
| Geodezininkas                |   | Egidijus Motomus                |   | 2020 08 25 |





# Topografinis planas M1:500



SUDERINTA  
TOPD  
SISTEMOJE  
Nr. 21.20.2299

|                             |   |                                 |            |  |
|-----------------------------|---|---------------------------------|------------|--|
| OBJEKTAS                    | 234785                                  | Klaipėdos m. sav., Vilniaus pl. |            |  |
| KOORDINAČIŲ SISTEMA: LKS-94 |   | AUKŠČIŲ SISTEMA: LAS07          |            |  |
| UAB "GEOSMART"              | Kvalifikacijos pažymėjimo Nr. 1GKV-1376 |                                 |            |  |
|                             | VARDAS IR PAVARDĖ                       | PARAŠAS                         | DATA       |  |
| Įm.direktorius              | Žilvinas Domarkas                       |                                 | 2020 11 04 |  |
| Vykdytojas                  | Raimonds Rimkus                         |                                 | 2020 11 04 |  |

